

Vykort från norr!!



Några mil väster om Björkliden ligger Låktatjokka järnvägsstation. Därifrån vandrade vi 6 km till Trollsjön, en djup sjö med kristallklart vatten i en närmast sagolik omgivning.


Hej,

Efter två veckor med vandringar på kalvfjället i Björkliden och vid vårt favoritställe på Vildmarksvägen mellan Klimpfjäll och Stora Blåsjön har vi nu lämnat fjällvärlden för i år. Vi har kunnat göra flera sköna dagsturer i mestadels bra väder. Tröja och vindjacka har gällt under vandringarna eftersom temperaturen bara har legat runt 10 °C (det hade gärna fått vara något varmare...). Vinden har hållit mygg och knott borta.

I dag lämnar vi Dunderklumpens och jätten Jorms land (norra Jämtland) och fortsätter till Östersund. I mitten av vecka 32 är vi tillbaka i Karlskoga.

Hälsningar

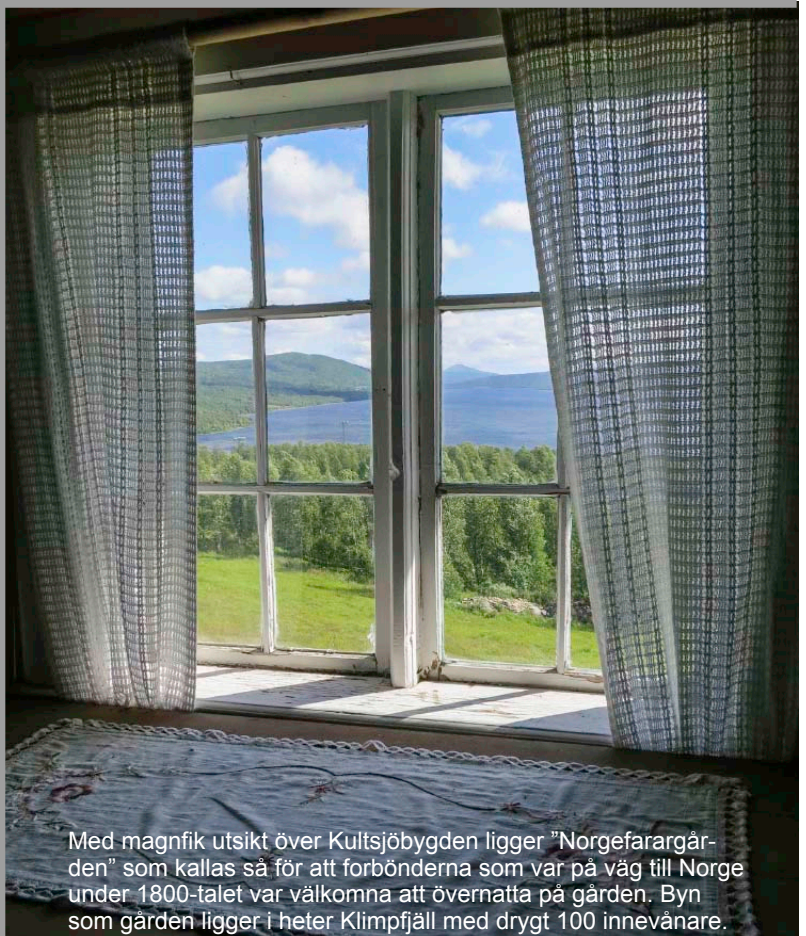
Ing-Britt och Bertil



Ett häftigt vattenfall uppifrån - det måste Ing-Britt fotografera!




Friskt, kallt vatten från en porlande fjällbäck under en välförtjänt paus.



Med magnifik utsikt över Kultsjöbygden ligger "Norgefarargården" som kallas så för att förbönderna som var på väg till Norge under 1800-talet var välkomna att övernatta på gården. Byn som gården ligger i heter Klimpfjäll med drygt 100 innevånare.



Stora snö mängder under vintern i kombination med en sen vår och kylig sommar medförde att det låg mycket snö kvar på nordsidan av fjällen. På sydsidorna blommade allt för fullt så vi fick riktiga möjligheter att studera fjällfloran i all dess prakt.



Titta, jag har gjort en snögubbe!